

Министерство образования и молодежной политики Свердловской области

*Государственное бюджетное общеобразовательное учреждение
Свердловской области «Серовская школа № 2, реализующая
адаптированные основные общеобразовательные программы»*

ПАСПОРТ ДОСТУПНОСТИ ОБЪЕКТА СОЦИАЛЬНОЙ ИНФРАСТРУКТУРЫ СВЕРДЛОВСКОЙ ОБЛАСТИ

Серов, 2024г.

2

УТВЕРЖДАЮ:



Директор ГБОУ СО

«Серовская школа № 2»

Т. Н. Протасова

«23» мая 2024г.

**ПАСПОРТ
ДОСТУПНОСТИ ОБЪЕКТА СОЦИАЛЬНОЙ ИНФРАСТРУКТУРЫ
И ПРЕДОСТАВЛЯЕМЫХ НА НЕМ УСЛУГ**

№ 5

"27" мая 2024 г.

1. Общие сведения об объекте

1.1. Вид (наименование) объекта:

государственное бюджетное общеобразовательное учреждение Свердловской области «Серовская школа № 2, реализующая адаптированные основные общеобразовательные программы»

1.2. Полный почтовый адрес объекта:

624981, Свердловская область, г. Серов, ул. Крупской, д. 24

1.3. Сведения о размещении объекта:

отдельно стоящее здание (количество этажей) - 2 этажа, 1474,4 кв. м,
часть здания _____ - _____ этажей (или на _____ - _____ этаже), _____ - _____ кв. м,
наличие прилегающего земельного участка (да, нет), 6980 кв. м

1.4. Год постройки здания: 1947 г., последнего капитального ремонта: 1985 г.

1.5. Дата предстоящих плановых ремонтных работ: текущего ежегодно.
Капитального: нет.

1.6. Сведения об организации, расположенной на объекте:

1.6.1. Наименование организации, расположенной на объекте:

государственное бюджетное общеобразовательное учреждение Свердловской области «Серовская школа № 2, реализующая адаптированные основные общеобразовательные программы»

сокращенное наименование (по учредительным документам):

ГБОУ СО «Серовская школа № 2»

1.6.2. Юридический адрес организации, телефон, электронная почта:

624981, Свердловская область, г. Серов, ул. Крупской, д. 24, тел. 8(343 85) 6-81-66,
e-mail gousosh2@mail.ru.

1.6.3. Основание для пользования объектом (оперативное управление, аренда, собственность):

оперативное управление

1.6.4. Форма собственности объекта (государственная (федеральная, региональная) муниципальная, частная):

государственная, федеральная.

1.6.5. Вышестоящая организация (наименование):

Министерство образования и молодежной политики Свердловской области.

1.6.6. Юридический адрес вышестоящей организации, телефон, электронная почта:

620075, Свердловская область, г. Екатеринбург, ул. Малышева, д. 33

2. Характеристика деятельности организации на объекте (по обслуживанию населения).

2.1. Сфера деятельности социальная защита, занятость, здравоохранение, культура, образование, транспорт, информация и связь, физическая культура и спорт):

образование .

2.2. Категории обслуживаемого населения по возрасту: (дети, взрослые, все возрастные категории):

дети с 6,5 до 18 лет.

2.3. Категории обслуживаемых инвалидов:

инвалиды, передвигающиеся на креслах-колясках, инвалиды с нарушением опорно-двигательного аппарата, инвалиды с нарушением зрения, инвалиды с нарушением слуха, инвалиды с умственными нарушениями).

2.4. Виды услуг: **образовательные услуги**

2.5 Форма оказания услуг: (на объекте, с длительным пребыванием, проживанием, на дому, дистанционно):

на объекте, на дому, дистанционно.

2.6. Плановая мощность:

посещаемость (количество обслуживаемых граждан в день) **120**,

вместимость **120**, пропускная способность **120 детей в одну смену.**

2.7. Участие в исполнении индивидуальной программы реабилитации или абилитации инвалида (ребенка-инвалида) (да, нет): **да.**

3. Состояние доступности объекта и предоставляемых на нем услуг

3.1. Путь следования к объекту пассажирским транспортом (описать маршрут движения с использованием пассажирского транспорта):

маршрут до объекта на автобусах № 3 по маршруту движения городского транспорта до остановки «Треугольник». Переход через проезжую часть через пешеходный переход, оснащенный светофорами вблизи остановки «Треугольник». Далее по пешеходной дорожке к образовательному учреждению. Переход через дорогу у школы по нерегулируемому пешеходному переходу.

наличие адаптированного пассажирского транспорта к объекту: **нет.**

3.2. Путь к объекту от ближайшей остановки пассажирского транспорта:

3.2.1. Расстояние до объекта от остановки транспорта: **300 метров.**

3.2.2. Время движения (пешком): **5-7 минут.**

3.2.3. Наличие выделенного от проезжей части пешеходного пути (да, нет): **да.**

3.2.4. Перекрестки (нерегулируемые, регулируемые, регулируемые со звуковой сигнализацией, таймером; нет): **регулируемые и нерегулируемые.**

3.2.5. Информация на пути следования к объекту (акустическая, тактильная, визуальная, нет): **нет.**

3.2.6. Перепады высоты на пути (съезды с тротуара) (есть, нет (описать)): **нет.**

Их обустройство для инвалидов, передвигающихся на креслах-колясках (нет/есть (описать)): **нет.**

3.3. Организация доступности объекта и предоставляемых на нем услуг для инвалидов 1

№ строки	Категория инвалидов (вид нарушения)	Вариант организации доступности объекта и предоставляемых на нем услуг 2
1	Все категории инвалидов и маломобильных групп населения 3	ДУ
2.	в том числе инвалиды:	
3.	передвигающиеся на креслах-колясках	ДУ
4.	с нарушениями опорно-двигательного аппарата	ДУ
5.	с нарушениями зрения	ДУ
6.	с нарушениями слуха	ДУ
7.	с умственными нарушениями	ДУ

1 С учетом СП 35-101-2001, СП 31-102-99;

2 Указывается один из вариантов ответа:

"А" (доступность всех зон и помещений (универсальная));

"Б" (специально выделенные для инвалидов участки и помещения);

"ДУ" (дополнительная помощь сотрудника, услуги на дому, дистанционно);

"Нет" (не организована доступность);

3 указывается худший из вариантов ответа.

3.4. Состояние доступности основных структурно-функциональных зон объекта

№ п/п	Основные структурно-функциональные зоны	Состояние доступности для основных категорий инвалидов					Для всех категорий маломобильных групп населения 5
		К (для передвигающихся на креслах-колясках)	О (с нарушениями опорно-двигательного аппарата)	С (с нарушениями зрения)	Г (с нарушениями слуха)	У (с умственными нарушениями)	
1	2	3	4	5	6	7	8

1.	Территория, прилегающая к зданию (участок)	ДУ	ДУ	ДУ	ДП	ДУ	ДУ
2.	Вход (входы) в здание	ДУ	ДУ	ДУ	ДП	ДП	ДУ
3.	Путь (пути) движения внутри здания, включая пути эвакуации	ДУ	ДУ	ДУ	ДП	ДП	ДУ
4.	Зона целевого назначения здания (целевого посещения объекта)	ДУ	ДУ	ДУ	ДП	ДП	ДУ
5.	Санитарно-гигиенические помещения	ДУ	ДУ	ДУ	ДП	ДП	ДУ
6.	Система информации и связи (на всех зонах)	ДП	ДП	ДУ	ДУ	ДУ	ДУ
7.	Пути движения к объекту (от остановки транспорта)	ДУ	ДУ	ДУ	ДП	ДУ	ДУ
8.	Все зоны и участки 5	ДУ	ДУ	ДУ	ДУ	ДУ	ДУ

4 Указывается:

ДП - доступно полностью (доступность для всех категорий инвалидов и других маломобильных групп населения);

ДЧ - доступно частично (достигаемость мест целевого назначения для отдельных категорий инвалидов);

ДУ - доступно условно (организация помощи сотрудниками организации или иной альтернативной формы обслуживания (на дому, дистанционно, иное));

Нет - недоступно (не предназначен для посещения инвалидами и другими маломобильными группами населения);

5 Указывается худший из вариантов ответа.

3.5. ИТОГОВОЕ ЗАКЛЮЧЕНИЕ о состоянии доступности объекта и предоставляемых на нем услуг: ДУ

4. Управленческое решение

4.1. Рекомендации по адаптации основных структурных элементов объекта:

N п/п	Основные структурно-функциональные зоны объекта	Рекомендации по адаптации объекта (вид работы) б			
		не нуждается (доступ обеспечен)	ремонт (текущий, капитальный), оснащение оборудованием	индивидуальное решение с техническими средствами реабилитации	технические решения невозможны - организация альтернативной формы обслуживания
1	2	3	4	5	6
1.	Территория, прилегающая к зданию (участок)		Проведение текущего ремонта асфальта.	Размещение тактильных полос	
2.	Вход (входы) в здание		Установка дверных фиксаторов в положении «открыто/закрыто» и смотровых панелей, противоударных полос.	Установка тактильных направляющих	
3.	Путь (пути) движения внутри здания, включая пути эвакуации			Приобретение подъемника для доступа на 2 этаж. Оборудование информационной мнемосхемой, тактильными предупреждающими указателями и поручнями на стенах. Установка двухуровневых поручней на лестницах. Оборудование перил рельефными обозначениями этажей, предупредительными полосами об окончании перил. Оборудование поручнями и спусками на путях	

				эвакуации.	
4.	Зона целевого назначения здания (целевого посещения объекта)		Оборудование дверей фиксаторами в положение «открыто/закрыто», противоударными полосами.	Обновление тактильных плит и лент.	
5.	Санитарно-гигиенические помещения			Установка направляющих полос, поручней вокруг умывальников	
6.	Система информации и связи (на всех зонах)			Оборудование информационной мнемосхемой	
7.	Пути движения к объекту (от остановки транспорта)			Оснащение светофоров звуковибрационными модулями. Размещение по пути следования информационных указателей, мест отдыха (скамеек).	
8.	Все зоны и участки		Проведение текущих ремонтов и обновление оборудования	Приобретение ТСР	

Указываются конкретные рекомендации по каждой структурно-функциональной зоне.

4.2 Период проведения работ: до 2030 г г

в рамках исполнения (указать наименование программы или плана мероприятий по адаптации основных структурно-функциональных зон объекта):

план мероприятий («дорожной карты») государственного бюджетного общеобразовательного учреждения Свердловской области «Серовская школа № 2, реализующая адаптированные основные общеобразовательные программы» по повышению значений показателей доступности для инвалидов и лиц с ограниченными возможностями здоровья .

4.3 Ожидаемый результат (по состоянию доступности объекта) после выполнения работ по адаптации основных структурно-функциональных зон объекта :


ДП-И (О) , ДЧ-И (С, Г, У), ДУ-И (К)


5. Паспорт доступности объекта социальной инфраструктуры и предоставляемых на нем услуг (далее – Паспорт доступности объекта) разработан комиссией по проведению обследования и паспортизации объекта социальной инфраструктуры и предоставляемых на нем услуг (далее – Комиссия):


Председатель Комиссии:



_____/ Е.А.Алексеева
(подпись ФИО)


Члены комиссии:


_____/ О. В. Рахманова
(подпись ФИО)


_____/ Л.Д. Родыгина
(подпись ФИО)


_____/ М.А. Русакова
(подпись ФИО)


_____/ Л.Н.Кузьминых
(подпись ФИО)


_____/ С.В. Михеев
(подпись ФИО)

6. Копия Паспорта доступности объекта направлена 13.06.2024 г. (дата) в Управление Социальной Политики № 19 по городу Серову и Серовскому району, по Гаринскому району

для размещения информации о состоянии доступности объекта социальной инфраструктуры и предоставляемых на нем услуг для инвалидов и других маломобильных групп населения Свердловской области в автоматизированной информационной системе «Доступная среда Свердловской области» в информационно-телекоммуникационной сети «Интернет».

ИНФОРМАЦИЯ о состоянии доступности объектов социальной инфраструктуры и предоставляемых на них услуг для инвалидов и других маломобильных групп населения Свердловской области

1. Сфера деятельности: **образование.**

2. Количество объектов социальной, инженерной и транспортной инфраструктур (далее - объекты) в Реестре объектов социальной инфраструктуры в приоритетных сферах жизнедеятельности инвалидов и других маломобильных групп населения Свердловской области:

Всего (единиц)	из них имеют следующие состояния доступности				
	ДП-В 1 (единиц)	ДЧ-В 2 (единиц)	ДУ 3 (единиц)	ВНД 4 (единиц)	иное (ДП-И 5, ДЧ-И 6) (единиц)
1	-	-	1	-	-

3. Перечень объектов, имеющих состояние доступности ДП-В (указывается вид (наименование) объекта, адрес объекта, назначение объекта (при наличии), наименование организации, расположенной на объекте):

1) государственное бюджетное общеобразовательное учреждение Свердловской области Серовская школа № 2, реализующая адаптированные основные общеобразовательные программы»

ДОКУМЕНТ ПОДПИСАН
ЭЛЕКТРОННОЙ ПОДПИСЬЮ

СВЕДЕНИЯ О СЕРТИФИКАТЕ ЭП

Сертификат 305635189186826168010400438383193104950455390053

Владелец Протасова Татьяна Николаевна

Действителен с 31.03.2024 по 31.03.2025